

# Bodenrichtwerte der Gemeinde Klettgau

Baugelände (erschlossen)

Stichtag: 31.12.2020

in €/m<sup>2</sup>

<b>Rechberg</b>	baureifes Land	Bauerwartungsland
Wohnbaufläche	96,00	30,00
gemischte Baufläche	88,00	
gewerbl. Baufläche		

<b>Bühl</b>	baureifes Land	Bauerwartungsland
Wohnbaufläche	55,00	25,00
gewerbl. Baufläche	12,00	

<b>Riedern</b>	baureifes Land	Bauerwartungsland
Wohnbaufläche	55,00	25,00
gewerbl. Baufläche		

<b>Weisweil</b>	baureifes Land	Bauerwartungsland
Wohnbaufläche	66,00	25,00
gewerbl. Baufläche		

Die Bodenwerte für das Baugelände der Ortsteile Erzingen, Grießen und Geißlingen wurden gebietsbezogen festgesetzt.

Die entsprechende Bodenrichtwertkarten sind auf der Homepage der Gemeinde Klettgau veröffentlicht und können zusätzlich im Rathaus Erzingen Zimmer 5 eingesehen werden

[www.klettgau.de](http://www.klettgau.de)

# Bodenrichtwerte der Gemeinde Klettgau

## Landwirtschaftsfläche

Stichtag: 31.12.2020

in €/ m<sup>2</sup>

<b>Erzingen</b>	Ackerland	Grünland
Wert	2,00	1,20

<b>Erzingen</b>	Rebgelände bestockt	
Wert	6,50	

<b>Grießen</b>	Ackerland	Grünland
Wert	2,30	1,10

<b>Geißlingen</b>	Ackerland	Grünland
Wert	2,50	1,10

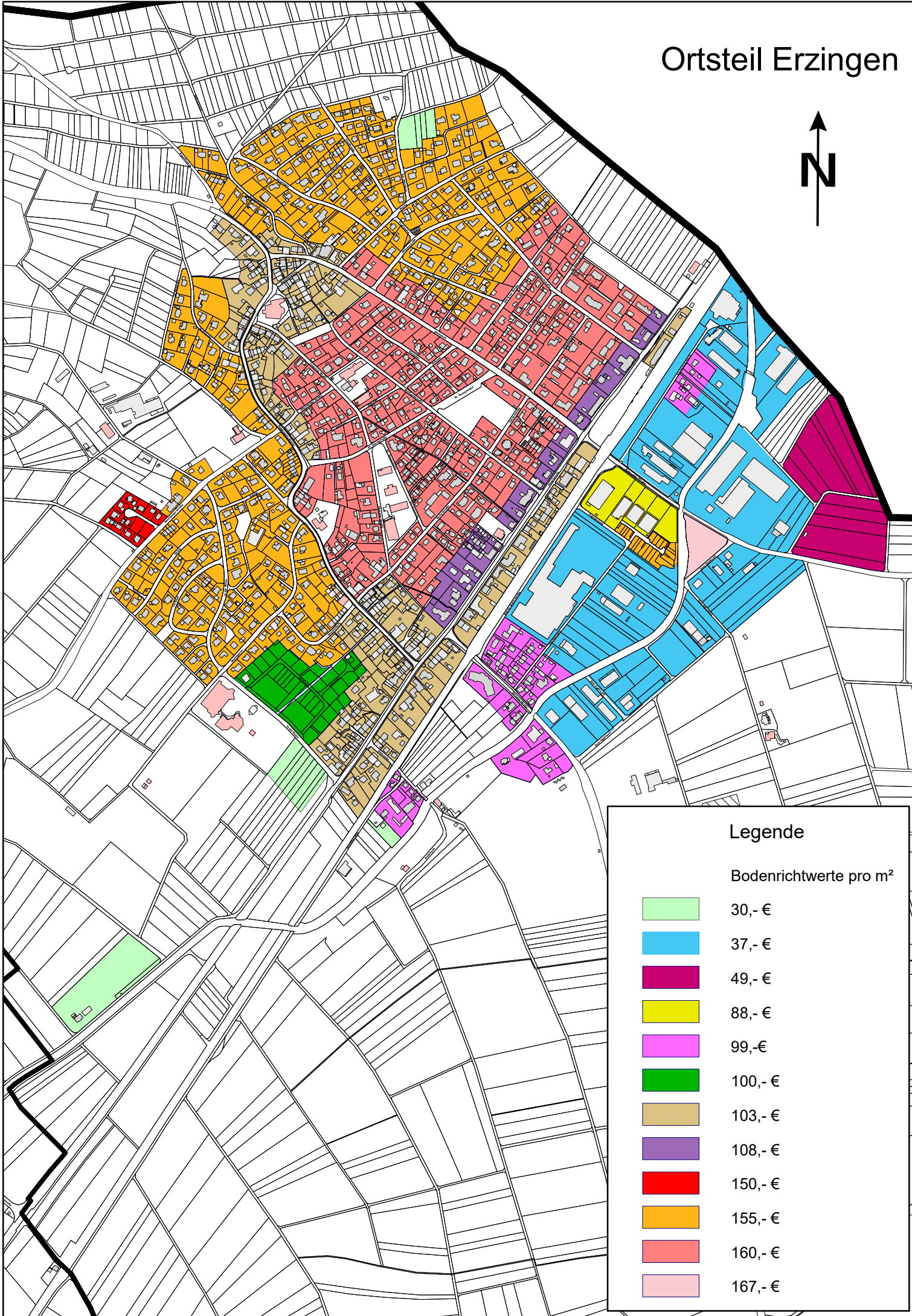
<b>Rechberg</b>	Ackerland	Grünland
Wert	2,00	1,10

<b>Bühl</b>	Ackerland	Grünland
Wert	1,90	1,10

<b>Riedern</b>	Ackerland	Grünland
Wert	1,80	1,00













<b>Weisweil</b>	Ackerland	Grünland
Wert	2,20	1,00

# Ortsteil Erzingen



## Legende

Bodenrichtwerte pro m<sup>2</sup>

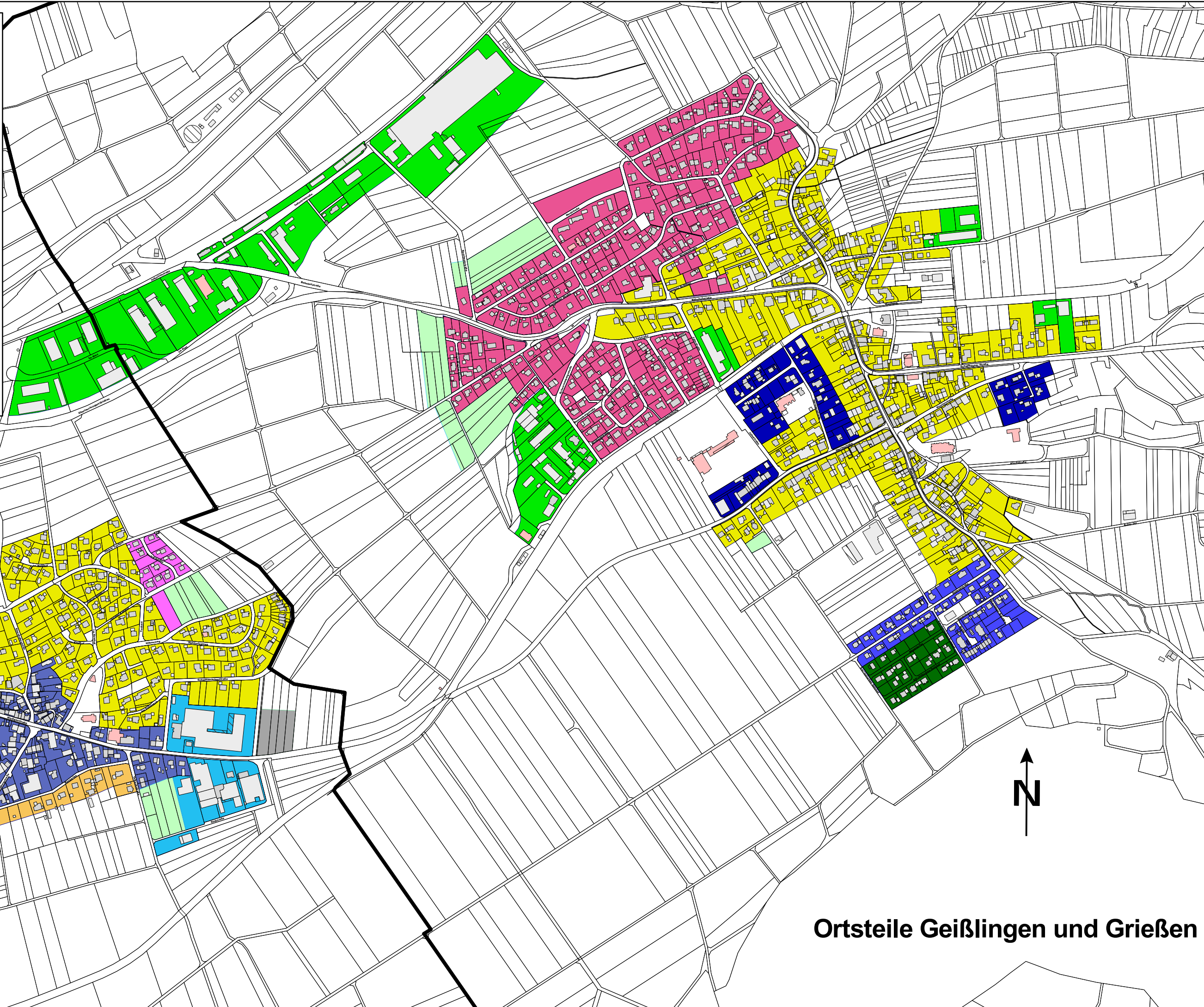
	30,- €
	37,- €
	49,- €
	88,- €
	99,- €
	100,- €
	103,- €
	108,- €
	150,- €
	155,- €
	160,- €
	167,- €



# Legende

Bodenrichtwerte pro m<sup>2</sup>

- 7,50 €
- 30,- €
- 33,- €
- 35,- €
- 65,- €
- 86,- €
- 88,- €
- 89,- €
- 100,- €
- 105,- €
- 120,- €
- 140,- €



**Ortsteile Geißlingen und Grießen**